

PODER LEGISLATIVO



PROVINCIA DE TIERRA DEL FUEGO
ANTARTIDA E ISLAS DEL ATLANTICO SUR
REPUBLICA ARGENTINA

COMUNICACIONES OFICIALES

Nº 081

PERIODO LEGISLATIVO 2011

EXTRACTO P.E.P. NOTA Nº 160/11, ADJUNTANDO LEY PROVINCIAL Nº

848.

Entró en la Sesión de: 25 AGO. 2011

Girado a Comisión Nº clB

Orden del día Nº _____



Provincia de Tierra del Fuego, Antártida e Islas del Atlántico Sur

829
03-08-11
14:00
160

PODER LEGISLATIVO
DESPACHO F.P.V
LEGISLADORA ARG ANA LIA COLLAVINO
03 AGO 2011
Hs. 16 Firma: *[Signature]*

Islas del Atlántico Sur
República Argentina
03 AGO 2011
001 15:30 *[Signature]*

NOTA N°
GOB.

111

USHUAIA,

02 AGO 2011

SEÑOR VICEPRESIDENTE 1° :

Tengo el agrado de dirigirme a Ud., en mi carácter de Gobernadora de la Provincia de Tierra del Fuego, Antártida e Islas del Atlántico Sur, con el objeto de remitirle fotocopia autenticada del Decreto Provincial N° 1543/11, por el cual se promulga la Ley Provincial 848, para conocimiento y a efectos que corresponda.

Sin otro particular, saludo a Ud., con atenta y distinguida consideración.

AGREGADO:
lo indicado
en el texto


[Signature]
MARIA FABIANA FIOS
GOBERNADORA

*Tase a Secretaria
Legislativa*

[Signature]
Arg. Ang. LIA COLLAVINO
Vicepresidente
Leg. Fabio MARINELLO

AL SEÑOR
VICEPRESIDENTE 1° A CARGO
DE LA PRESIDENCIA DEL
PODER LEGISLATIVO
Leg. Fabio MARINELLO
S/D.-

*Provincia de Tierra del Fuego, Antártida
e Islas del Atlántico Sur
República Argentina
Poder Ejecutivo*




USHUAIA, 28 JUN 2011

POR TANTO:

Téngase por Ley N° 848, Comuníquese,
dése al Boletín Oficial de la Provincia y archívese.

DECRETO N° 1543/11



[Signature]
C. P. Hiram Christian J. RUIZ
MINISTRO DE ECONOMÍA

[Signature]
MARIA FABIANA RIOS
GOBERNADORA

ES COPIA FIEL DEL ORIGINAL

[Signature]
Gilberto E. Las Casas
Director General de Despacho
Control y Registro - S.L y T.

*La Legislatura de la Provincia de Tierra del Fuego,
Antártida e Islas del Atlántico Sur
República Argentina*

SANCIONA CON FUERZA DE LEY:

Artículo 1º.- Decláranse de utilidad pública y sujetos a expropiación los inmuebles ubicados en la ciudad de Río Grande, provincia de Tierra del Fuego, Antártida e Islas del Atlántico Sur, identificados como Sección K, Macizo 63: Parcelas 5 a 18 inclusive; Macizo 64: Parcelas 1 a 25 inclusive; Macizo 65: Parcelas 1 a 23 inclusive; Macizo 66: Parcelas 1 a 20 inclusive; Macizo 67: Parcelas 1 a 3 inclusive; Macizo 68: Parcela 1; Macizo 69: Parcelas 1 a 4 inclusive.

Artículo 2º.- Los bienes inmuebles declarados de utilidad pública y sujetos a expropiación por el artículo anterior, se limitan al terreno o lote, quedando excluido todo lo edificado, plantado o de cualquier forma adherido al suelo, y las mejoras que contuvieran los mismos.

Artículo 3º.- El valor de la indemnización correspondiente a los expropiados será acordada por éstos y el Estado provincial, con base en las tasaciones que deberán requerirse al Tribunal de Tasaciones de la Nación, las cuales deberán ser tomadas como valor máximo. En defecto de acuerdo dichas tasaciones indicarán forzosamente el valor de la indemnización.


Artículo 4º.- La presente ley tiene por objeto el desarrollo de un polo productivo de pequeña escala para la agricultura familiar. A tal fin, y sin perjuicio de otras medidas, programas o políticas que se implementen con objeto complementario o compatible con el presente, los bienes expropiados serán cedidos a título oneroso a sus actuales ocupantes, regularizándose la posesión y la tenencia mediante el otorgamiento de los respectivos títulos.

Artículo 5º.- Las parcelas 10 a 13, inclusive, del Macizo 65 deberán ser unificadas y serán destinadas a la construcción de un salón de usos múltiples, para el funcionamiento de la organización que se den los productores. El precio de la parcela resultante será pagado por la totalidad de los productores destinatarios de las chacras, incrementándose la cuota de cada uno de ellos en la proporción que corresponda.

Artículo 6º.- Los destinatarios de las cesiones previstas en el artículo 4º serán los ocupantes titulares de emprendimientos o proyectos productivos enmarcados en el objeto de la presente ley que, resultando del censo a practicarse en el sector con base en el censo provisorio que se incorpora como Anexo, cumplan las demás condiciones legales y reglamentarias aplicables.

ES COPIA FIEL DEL ORIGINAL


Gilberto E. Las Casas
Director General de Despacho
Central y Registro de la Provincia de Tierra del Fuego, Antártida e Islas del Atlántico Sur



*Provincia de Tierra del Fuego,
Antártida e Islas del Atlántico Sur
República Argentina
Poder Legislativo*

Artículo 7°.- El precio de dichas transferencias deberá garantizar el recupero de los fondos invertidos por el Estado en la indemnización de las expropiaciones.

Artículo 8°.- Créase la Comisión de Chacras como autoridad de aplicación de la presente ley. Dicha Comisión estará integrada por un (1) representante del Poder Ejecutivo, proveniente de las áreas con competencia vinculada a temas de agricultura; un (1) representante del Poder Legislativo que provenga de la Comisión que garantice la misma competencia; dos (2) representantes de los productores de la zona que define el objeto de esta ley, elegidos de modo colectivo, participativo y democrático del seno de los mismos; un (1) representante de la Municipalidad de Río Grande, Departamento Ejecutivo, proveniente de las áreas con competencia vinculada a temas de agricultura.

Invítase al Instituto Nacional de Tecnología Agropecuaria (INTA) y al Servicio Nacional de Sanidad y Calidad Agroalimentaria (SENASA) a integrar, a través de sus representaciones locales, la Comisión de Chacras, con un (1) representante cada uno.

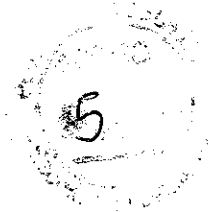
Artículo 9°.- La autoridad de aplicación tendrá las funciones que se enuncian a continuación, sin perjuicio de las demás que surjan de la reglamentación o de otras normas que resultaren aplicables:

- a) participar en la reglamentación de la presente ley;
- b) realizar el censo previsto en el artículo 6°;
- c) generar el proyecto de subdivisión, mensura y deslinde de las tierras estableciendo las chacras, caminos y demás infraestructura pública, infraestructura comunitaria, de servicios y productiva comunes al sector;
- d) gestionar asistencia técnica a los productores;
- e) obtener y suministrar a los productores información sobre asistencia financiera destinada a la producción agropecuaria;
- f) gestionar asesoramiento y capacitación a los productores y al Estado, como base para la elaboración de proyectos productivos agropecuarios, de normativas, de convenios, de programas, planes y subsidios, de formación, de investigación, de mercados;
- g) velar por el cumplimiento de la presente ley previniendo, en la práctica, eventuales desviaciones a su objeto y espíritu y promoviendo, en su caso, la adopción de medidas y/o la aplicación de las sanciones que correspondieren;
- h) certificar el cumplimiento, por parte de los productores, de las provisiones de la

ES COPIA FIEL DEL ORIGINAL

Gilberto E. Las Casas
Director General de Despacho
Control y Registro - S.L. y T.

*Provincia de Tierra del Fuego,
Antártida e Islas del Atlántico Sur
República Argentina
Poder Legislativo*



presente ley, de sus reglamentaciones y normativas complementarias, a los fines del perfeccionamiento del título dominial cuando correspondiere;

i) proponer la distribución de proyectos productivos con miras a garantizar la diversidad, las rotaciones cuando fueren necesarias y/o convenientes, la complementariedad; y

j) administrar y custodiar las parcelas remanentes que pudieren resultar de la aplicación de lo previsto en el inciso c) del presente artículo y en el artículo 12, adjudicándolas en función de los proyectos que se presentaren y de conformidad con lo que prevea la reglamentación.

Artículo 10.- El proyecto de subdivisión, mensura y deslinde deberá contemplar, en la medida de lo posible, la subdivisión determinada por las ocupaciones existentes. No obstante ello, las chacras resultantes deberán tener una dimensión mínima de dos mil quinientos metros cuadrados (2.500 m²) y una dimensión máxima de diez mil metros cuadrados (10.000 m²).

Artículo 11.- Los destinatarios de las parcelas así como sus sucesores quedan obligados a mantener el perfil productivo del sector, quedándoles prohibido ceder, transferir o arrendar la tierra o el establecimiento, por un plazo que inicia a partir de la publicación de la presente ley y que se extiende hasta veinte (20) años a contar desde el perfeccionamiento del título de propiedad. Los negocios otorgados en violación a esta prohibición son absolutamente nulos y generan para el cedente, transferente o arrendador la obligación de indemnizar al Estado provincial con una suma igual al doble de lo pagado hasta ese momento. La presente prohibición deberá ser anotada en el Registro de la Propiedad Inmueble, como restricción al dominio, a efectos de que sea oponible erga omnes.

Artículo 12.- Para el caso de que algún adjudicatario desistiese o abandonase el emprendimiento productivo deberá cederlo a la Comisión de Chacras, a los fines previstos en el inciso j) del artículo 9°. El cedente tendrá derecho a recuperar, en las condiciones y plazos que acuerde con dicha Comisión, los valores efectivamente invertidos en la tierra y demás infraestructura y/o mejoras permanentes que no pudiese conservar para sí.

Artículo 13.- No podrán ser destinatarios de la tierra y demás beneficios previstos en la presente ley quienes sean titulares de otros emprendimientos productivos o comerciales, ni quienes sean propietarios de más de un bien inmueble en la provincia.

ES COPIA FIEL DEL ORIGINAL


Gilberto E. Las Casas
Director General de Despliegue

*Provincia de Tierra del Fuego,
Antártida e Islas del Atlántico Sur
República Argentina
Poder Legislativo*




Artículo 14.- Autorízase al Poder Ejecutivo para que, a través del Ministerio de Economía, afecte a la presente ley los recursos económicos necesarios, provenientes del Fondo Federal Solidario establecido por el Decreto Nacional de Necesidad y Urgencia N° 206/2009.

Artículo 15.- Comuníquese al Poder Ejecutivo.

DADA EN SESIÓN ESPECIAL DEL DÍA 28 DE MAYO DE 2011.-


ALFREDO O. BARROZO
Secretario Legislativo
Poder Legislativo


Prof. Fabio MARINELLO
Vicepresidente 1°
a cargo de la Presidencia
Poder Legislativo

ES COPIA FIEL DEL ORIGINAL


Gilberto E. Las Casas
Director General de Despacho
Control y Registro - S.L. y T.

*Provincia de Tierra del Fuego,
Antártida e Islas del Atlántico Sur
República Argentina
Poder Legislativo*



ANEXO

PADRON BARRIO LOS PRODUCTORES, CHACRAS DE LA MARGEN SUR (SECCION "K")

Nº	Mzo	Lot	Dimensión	Nombre de Chacra	Titular	DNI Nº
1	63	2	25 x 100	LA ELITA	AGUIRRE JOSEFA AIDA	11.924.714
2	63	5	25 x 100	NAHUEL	BARRIOS MARTA JOSEFINA	14.545.072
3	63	5B	25 x 100	LOS CRISTALES	GONZALES GABIRELA EMILSE	23.734.665
4	63	10	50 x 50	ANA LAURA	YAPURA SOFIA	24.477.032
5	63	2	50 x 50	LA EMITA	AGUIRRE JOSEFA	
6	63		50 x 50	YAPURA	YAPURA ALFREDO JOSE	11.468.242
7	64	4	25 x 100	KHAMILA	SUAREZ HIPOLITO ROSA	17.997.014
8	64	7	25 x 100	LAS PRINCESAS	GUENCHUR EDITH DEL CARMEN	18.718.465
9	64	2	50 x 50	BRISAS DEL SUR	PACHECO TORRES RUBEN	18.750.733
10	64		50 x 100	EL POLLO	OYARZO PABLO	18.773.635
11	64	8	25 x 100	LOS PRADOS	MILLAO NESTOR JAVIER	23.439.798
12	64	5	25 x 100	LOS JAZMINES	MILLAO MARCELA ALEJANDRA	25.011.804
13	64		90 x 80	DON OMAR	ANDRADE ASENSIO SILVANA CAROLINA	34.978.223
14	64	4	25 x 100	EL CLAVEL	RODRIGUEZ NEREA	35.885.460
15	64	25	25 x 100		RUTE SERON NELIDA DEL CARMEN	93.260.299
16	64	1	25 x 100	FENIX	MANSILLA RIVAL MIRTA MIRIAM	18.368.705
17	64	11Y12	50 x 100	VELAZQUEZ	SOTO VELAZQUEZ JOSE HUMBERTO	
18	64	9Y10	50 x 100		GERIAN ORIANA	
19	65		50 x 30	ROCIO	COLDANE MARIANELA	93.690.186
20	66		100 x 50	LOS 4 SOLES	FIGUEROA OSCAR	11.191.099
21	66	3	50 x 50	3 HERMANOS	MARIA ZUÑIGA	18.828.632
22	66		50 x 50	ALEMAR	OLIVERA PAEZ MARIA MARTA	18.840.091
23	66	4	50 x 70	EL PATO	DIAZ DIAZ JUAN BATISTA	92.229.639
24	66	23	25 x 100	LOS BASSET	MILLAPEL VICTOR	92.777.402
25	66		50 x 50	6 HERMANOS	PEREZ SERGIO	93.031.484
26	66	5	50 x 50	LOS PEQUES	LEGUIZAMON LUIS	
27	67	4	40 x 50	LA GUILLERMINA	AMANI CARLOS MARIA	7.814.320
28	67	10	25 x 100	LAS 3 NIÑAS	WAL DE MAR ANTINORI	10.783.811
29	67		55 x 100	MICAELA	MOLLEKER ANTONIO	11.158.074
30	67	35	50 x 50	VALLE FERTIL	LARA JOSE AMERICO	11.507.471
31	67	7	50 x 50	ESPERANZA IV	RAYAN RAUL ESTEBAN	14.560.867
32	67		50 x 100	LOS TETE	ZETERUK SERGIO	16.950.576
33	67	28	45 x 45	DON GERARDO	CHICLANA GERARDO	17.140.099
34	67	47	70 x 50	LA MANZANA	FLEITA MIGUEL ANGEL	17.889.685
35	67		50 x 50	RANCHO LEGUE	LEGUE GERMAN	18.562.410
36	67	17	50 x 50	PAMPITA	BAHOMONDE NAVARRO JUAN PEDRO	18.826.634
37	67	50	50 x 50	SHALOM	OYARZO SAMUEL	18.831.828
38	67	48	70 x 85	DON LUIS	VIDAL LUIS ALBERTO	18.843.961
39	67	4	50 x 50	LAS MARGARITAS	OTEY LEMUS MARIA MARGARITA	18.858.518

ES COPIA FIEL DEL ORIGINAL

REGISTRADO BAJO EL N° 34

*Provincia de Tierra del Fuego,
Antártida e Islas del Atlántico Sur
República Argentina
Poder Legislativo*




40	67		70 x 25	KALILITO	GONZALES MANSILLA VICENTE	18.878.362
41	67		45 x 50	LA MONA YEDE	CARDOZO MARIA LUISA	21.410.154
42	67	23	25 x 100	REFUGIO DE LUNA	OLARIAGA NESTOR FABIAN	21.902.806
43	67	21	29 x 47	LA VIÑA	BARRIA JUAN	25.102.292
44	67		50 x 50	EL MONO	RUIZ ROSA DEL CARMEN	25.774.804
45	67	6	50 x 50	LA URIMARA	AGUILAR RAMIRO ANDRES	29.161.339
46	67		50 x 50	LA ESPERANZA I	CORRAZIN SUSANA	31.452.905
47	67	34	50 x 50	LOS 5 HERMANOS	AGUILANTE VARGAS DANIEL ESTEBAN	34.483.830
48	67	28	50 x 50	PONONI	LORCA OMAR ALFONSO	36.708.620
49	67	41	60 x 60	NAHUEL	ALTAMIRANO SERGIO	92.253.796
50	67		50 x 60	MATIAS	ASENCIO JUAN	92.262.304
51	67	4	50 X 60	ROY ROY	OJEDA AGUILAR ELADIO ALFONSO	92.413.145
52	67	48	50 x 50	SAN CAYETANO	PINO PEÑA LAURA DEL CARMEN	92.475.689
53	67		42 x 89	EL TRIGAL	ALMONACID ALICIA	92.644.266
54	67	3	50 x 50	QUINTA VERGARA	VERGARA FIERRO RENE	92.654.524
55	67	47	25 x 100	DI-HAR	EUGENIA DEL CARMEN HABO	92.782.312
56	67	26	50 x 50	MI JARDIN	ANDRADE LUIS	18.875.183
57	67	13	25 x 75	LOS 7 HERMANOS	LEVICOY ELENA	92.790.057
58	67	30	70 X 40	COIRON	NIÑO EMILIANO	92.792.301
59	67	19	50 x 50	BELLAVISTA	NAHUELQUEN LEVI HAIDE IVETTE	92.819.399
60	67		86 x 86	10 HERMANOS	HURIMILLA JUAN P.	92.859.143
61	67		50 x 50	LOS COÑITOS	COÑOECAR ERNESTO	92.859.211
62	67	13	25 x 100	EL COYOTE	BARRIA HORACIO	92.860.710
63	67		50 x 50	MI CAMPO	HUEICHA MIRIAM	92.866.735
64	67		50 x 50	LA FUEGUINA	GRANDON OYARZO PATRICIO	92.873.928
65	67		50 x 50	MIS NIETOS	OYARZO OBANDO GENARO	92.876.358
66	67		50 x 50	LA VEGA	IGOR JOSE	92.981.000
67	67		50 x 100	FRUTILLAR	NANCUL MONTIEL SONIA	92.982.944
68	67	12	50 x 50	LOS AMIGOS	ÑANCUL ÑANCUL PATIRCIA ALEJANDRA	93.030.329
69	67	20	50 x 50	LOS PINOS	BARRIA VARGAS HERNAN	93.288.248
70	67		50 x 50	LOS CERROS	LOPEZ DUARTE EFREN	93.291.757
71	67		50 x 50	EL RINCON	ALTAMIRANO ROLANDO	93.357.714
72	67	29	50 x 50	ROSEDAL	VELAZQUEZ MUÑOS ROSA DEL CARMEN	94.344.204
73	67		50 x 50	WALTER	LEGUE JUAN FREDDY	98.808.479
74	67	11	50 x 50	GRANJA DEL ALTISIMO	ARANCAI ELBA DEL VALLE	
75	67		60 x 50	KAIKEN	CONTRERAS DORA LISA	93.357.806
76	67	25	50 x 50	LA BENDICION	CHICLANA GERARDO	17.140.099
77	68		25 x 100	LOS CHOCHOS	MILLAPICHUN JUAN CARLOS	9.211.167
78	68		50 x 50	LAS COLINAS	GUEERKEN JORGE	10.354.471
79	68		50 X 50	LA BANDA DE LUCERO	NIEVA ROLANDO RAMON	12.077.075
80	68	1B	50 x 67	LOS ABUELOS	OJEDA ANA MARIA	12.198.663
81	68	6	25 x 100	SALTA	TRUJILLO MARIO	16.080.999
82	68	3	50 x 50	VIRGEN DEL VALLE	BETRAN PORFIDIO DIONISIO	18.055.695

ES COPIA FIEL DEL ORIGINAL

Gilberto E. Las Casas
Director General de Despacho

Provincia de Tierra del Fuego,
Antártida e Islas del Atlántico Sur
República Argentina
Poder Legislativo



83	68	10	25 x 100	DOS HUGOS	PIZZARRO HUBO MIGUEL	18.273.603
84	68	9	30 x 80	ELISA	SERRANO ELISA FLORA	18.424.504
85	68		50 x 50	LOLITA	MILLALONCO JOSE RASAUNO	18.721.551
86	68	13	70 x 30	EBEN EZER	OYARZO JOSE RICARDO	18.764.117
87	68	1	50 x 50	YATALICA	CARDOZO RAMON	20.351.850
88	68		25 x 100	LOS GRINGITOS	YESS DANIEL HERBERTO	20.476.871
89	68		50 x 50	EL CABRE	ARACENA MIRTA ALICIA	20.741.618
90	68		65 x 50	EL FALCON GRANDE	CHAPARRO ANIBAL	21.947.006
91	68	10	50 x 50	SIETE ESTRELLAS	CRUZ FLORENTINA	23.719.649
92	68		65 x 65	PONDEROSA II	BENITEZ WENSESLAO	24.513.352
93	68	14	12 x 70	MARIANO	PEZO JOSE ADRIAN	24.817.613
94	68		30 x 80	CAYETANO	PERALTA MARCELO FERNANDO	25.064.966
95	68		60 x 100	GENERAL	ROMERO CABRERA IVAN ELIO	26.295.567
96	68	14	50 x 50	DAIRA-EXZEGUIEL	VARGAS MARIA ENRIQUETA	28.748.935
97	68		65 x 100	SAN MIGUEL	NIEVA ANGELA	31.315.503
98	68	11	25 x 100	CARMAR	MEDINA CARMEN	34.978.346
99	68		25 x 100	TEPUY	MILLALONCO GLENDA	92.957.172
100	68	11	50 X 70	KARINA	MONTIEL HARO ROSA ARSENIA	93.396.254
101	69		50 x 100	LA MILAGROSA	ASENCIO MALDONADO LEONIDAS	92.253.795
102	69	17	50 x 50	SOLER	GALEANO OSCAR ZACARIAS	10.546.284
103	69	71	100 x 70	LENNY	SOTO ADOLFO	10.789.603
104	69	51	80 x 52	LA HERRADURA	CANSINO CANSINO RAUL ANIBAL	16.061.590
105	69		50 x 50	ABUELA JULIA	CARRIZO NORA	16.986.626
106	69	30	50 x 100	LOS ONITAS II	GOMEZ JOSE ALEX	17.168.848
107	69	31	70 x 60	LA GARZA	CASTILLO GUSTAVO	17.383.776
108	69		50 x 175	LA PONDEROSA	IBARRA JUAN CARLOS	17.493.510
109	69	2	50 x 50	EL GAUCHO GIL	OLIVARI RICARDO	18.710.919
110	69		50 x 50	LOS PRIMOS	ALVARADO VARAGAS MIGUEL	18.715.461
111	69	15	50 x 50	EL MIRADOR	VARGAS ARTEAGA FRUCTUOSO	18.729.380
112	69		50 x 50	DON ALVAREZ	ALVAREZ GUILLERMO	18.744.757
113	69	80	50 x 50	VALLE DE BERAC	HERNANDEZ VICTOR	18.766.586
114	69		50 x 50	LOS ONAS	HERNANDEZ MARIA	18.802.074
115	69		104 x 45	EL FEDE	IBANEZ JOSE	20.238.757
116	69		50 x 50	CHEPACHEN	DIAZ SOLANILLA GONZALO RAFAEL	22.559.250
117	69	2	50 x 50	DEL VALLE	OLIVARI CARLOS WASHINTONG	24.225.057
118	69		50 x 50	LOS NIETOS	COÑOECAR MARIA	92.792.301
119	69	6	25 x 100	EUGENIA	ASCURRA MIGUEL ANGEL	25.723.803
120	69	79	50 x 90	RINCON DE ITALIA	BENAVIDEZ SILVINA	26.403.722
121	69	20	50 x 50	LA MORADA DEL CAN	SALINAS MAURO DANIEL	28.823.653
122	69	62	25 x 100	EL CONDOR	FALCON ALEJANDRA	31.151.277
123	69		25 x 100	MAÑANAS DEL SOL	CABRERA NATALIA ORTENCIA	31.412.675
124	69		25 x 100	RUBI	VERA VIVIANA	32.131.065
125	69	31	50 x 50	CHERO	VILTE MARCELO RAMON	32.625.353

ES COPIA DEL ORIGINAL

*Provincia de Tierra del Fuego,
Antártida e Islas del Atlántico Sur
República Argentina
Poder Legislativo*

P

126	69	69	100 x 100	EL RELINCHO	ADASME PEDRO ANDRES	33.277.983
127	69	49	25 x 100	LOS SAUCES	RUIZ MANSILLA TERESA DEL CARMEN	92.268.961
128	69	42	50 x 50	LOS COPIHUES	LEGUE MARIA LUCERINA	92.632.506
129	69	67	50 x 50	EL TIGRE	MIRANDA ALDERETE SANDRA	92.666.591
130	69		25 x 150	EL PROGRESO	VARGAS OMAR	92.707.088
131	69	33	100 x 50	LAS NIÑITAS ALVARADOS	ALVARADO BUSTAMANTE	92.784.431
132	69		50 x 50	LA LUMINADA	MIGUELINA CARCAMO	92.893.777
133	69	81	35 x 71	EL CARPINTERO	HUAIQUIN DIAZ JOSE DEL CARMEN	92.898.210
134	69		25 x 100	LA FLOR	PEREYRA FLOR	93.260.290
135	69	27	88 x 100	LOS PEQUEÑOS EMPRENDEDORES	MILLALONCO COÑOECAR MIGUELINA	93.359.260
136	69	34	50 x 50	ROBLE	CUYULI JOSE GUILLERMO	93.516.906
137	69	75	50 x 50	DOÑA REYNA	LA CRUZ CARLOS ISMAEL	
138	69	22	60 x 90	EL RECREO	DIAZ RENEE	13.392.831
139	69		50 x 50	QUITO	GOICOCHEA CARLOS ALBERTO	14.739.475
140	69	48	50 x 50	SANTA ISABEL	VARGAS SEGUNDO	92.184.420
141	69	80	30 x 100	JAZMIN	ULLOA VIDAL MARIA TERESA	93.122.354
142	151	25	50 x 50	LA TORCAZA	CENTURIONE VANGELISTA	8.194.541
143	151		100 x 100	EL SALVADOR	LEPEZ JUAN ANGEL	11.397.258
144	151	6	50 x 50	FUNDACION BELEN	GOMEZ ANTONIO GREGORIO	12.400.028
145	151		50 x 100	AUKEN	CUELLO MERCEDES	12.564.856
146	151	36	50 x 50	DON PEPE	AYANQUINTUI BARRIENTOS JOSE	13.392.698
147	151	48	50 x 50	TARAGUÍ	NEMESIO PEDRON	16.485.363
148	151		50 x 50	LOS ANGELES	CARBAJAL MERCEDES	16.661.414
149	151	41	50 x 400	LOS FORASTEROS	MANSILLA MAURICIO IVAN	16.751.683
150	151	29	50 x 50	FINCAS LAS CHINITAS	LOPEZ JUAN CARLOS	16.769.301
151	151	28	217 x 180	DON ANTONIO	MEDINA TERESA	16.893.534
152	151	13	75 x 85	OGA - PORA	ZIMEMERMANM ELENA DORA	17.777.944
153	151	26	60 x 80	LA PEREGRINA	HERRERA DANIEL	17.887.849
154	151		25 x 100	MARIA CRISTINA	GUERRERO MARIA CRISTINA	18.748.172
155	151		80 x 80	PARAISO	MUÑOZ MUÑOZ ANTONIA DEL CARMEN	18.748.178
156	151	15	50 x 50	LOS GURISE	MUÑOZ CID ROSA IVON	18.749.999
157	151	64	50 x 50	LOS COMPADRES I	MANSILLA DELGADO RAUL RENZO	18.806.922
158	151	32	50 x 50	FAMILIA II	MENA MENDEZ TELMO	18.830.414
159	151	30	50 x 50	LA SERENA	VARGAS ANDREA	18.878.366
160	151		50 x 50	EL TATA	ALVAREZ REYNALDO	18.879.618
161	151	53	50 x 50	EL HALCON	ORTIZ ANTONIO EDUARDO	20.322.132
162	151	22	70 x 70	RAIGUEN	RIFFO INES DEL CARMEN	21.640.046
163	151	9	25 x 100	LOS 10 HERMANOS	OYARZO ROSA	21.816.882
164	151	49	50 x 100	GUALI GUAY	GONZALES SUSSANA AIDE	22.594.515
165	151		50 x 50	FRUTOS	GARCETE MONICA	22.656.901
166	151		60 x 50	LOS ANGELES 3	CHEJOVICZ SILVINA ROSANA	23.500.081
167	151	47	50 x 50	DE DIOS	LOTTA JAVIER JESUS	23.937.073
168	151	46	50 x 50	VIRGEN GUADALUPE	MARCOS MARTIN	24.523.500

ES COPIA FIEL DEL ORIGINAL

Gilberto E. Las Casas
Director General de Despacho

*Provincia de Tierra del Fuego,
Antártida e Islas del Atlántico Sur
República Argentina
Poder Legislativo*

11 11

169	151	21	85 x 105	MESTRE	MESTRE DAMIAN PABLO	25.157.834
170	151		50 x 100	BELEN	MEDINA ARGENTINO	25.364.353
171	151	8	50 x 50	CHACRA BELEN	MEDINA ARGENTINO ANIBAL	25.364.373
172	151	11	70 x 55	LAS CHINITAS	SANTILLAN JUAN ANGEL	25.414.143
173	151	50	70 x 100	MARIANO HERNANDEZ	SOTO CARDENAS ANA MARIA	27.135.141
174	151	48	100 x 50	LA GRANDE	LOPEZ OCTAVIO AUGUSTO	27.577.483
175	151	15	50 x 50	TRES HERMANOS	PASCUAL MANUEL	28.602.896
176	151		50 x 50	LA LAGUNA	QUINTANA GERARDO	31.151.258
177	151		25 x 100	EL ANGEL	ASENCIO VERONICA	33.484.245
178	151	17	75 x 45	BRIZUELA	BRIZUELA JAVIER	33.805.441
179	151		90 x 58	KAIKEN II	AYANQUINTUI URIBE JOSÉ E.	33.991.605
180	151	6.A	50 x 50	LA RENGA	OYARZUN EMANUEL GONZALO	35.356.671
181	151		25 x 100	SHEKMAN	OYARZUN OMAR	92.644.218
182	151	49	60 x 70	LA UNION	BARRIENTOS FERNANDO ORESTE	92.654.523
183	151	10	25 x 100	ABUELA ROSA	TORRES AGUILAR GREYDY MARIBEL	92.681.602
184	151	45	35 x 37	LA LAGUNA	LEHUE QUILAHUILQUE NELLY	92.693.761
185	151		25 x 100	EL PORFIADO	OYARZUN FRANCISCO	92.706.108
186	151	12	25 x 100	CABALLITO	COÑOECAR GARCIA JOSE BENJAMIN	92.706.799
187	151	12	50 x 50	EL FORMOSEÑO	FERNANDEZ FELICIANO	92.721.480
188	151	19	50 x 50	FACU	MARIA MAUDELINA GUERRERO	92.768.025
189	151	20	50 X 50	DON PASCUAL	ALVARADO GONZALES LIDA	92.769.668
190	151		50 x 50	MAXI	SANCHEZ TERESA	92.897.347
191	151	57	50 x 100	LOS ALONSITOS	ASTORGA YESICA	93.723.411
192	151	11	25 x 100	LOS PATITOS	LEVIN CALBUN ANA PATRICIA	93.924.266
193	151		100 x 100	EL PINGÜINO	SANTIBAÑEZ MARIA	93.986.690
194	151	7.A	50 x 50	EL RESUEÑO	GALLARDO RICARDO	
195	151	49	50 x 50	LEAL A DIOS	GONZALEZ SUSANA	22.594.515
196	151	41	50 x 50		MAURICIO IVAN MANSILLA	
197	155	2	50 x 100	KAUPE	FRANCO ROLANDO RAMON	11.208.504
198	155		50 x 50	CERRO DOROTEA	MARQUEZ CARMEN DE LOURDES	16.419.219
199	155	170	25 x 100	VALLE DE BERACA II	PALMA MONICA MABEL	25.798.062
200	155	2	50 x 50	SAMAY - HUASI	VILCHES AVILA MARIA ELENA	92.803.332
201	155	17	50 x 50	LA RINCONADA	GARCIA CARLOS	10.355.766
202	156	10	67 x 40	DON ZOILO	SARABIA ELDA INES	12.397.518
203	156	5	60 x 200	EL ARTESANO	URBANI HUGO ALEJANDRO	17.321.499
204	156	5	80 x 200	PRISCILA	SEGOVIA MARTINEZ SARA	92.556.330

ALFONSO O. BARROZO
Secretario Legislativo
Poder Legislativo

ES COPIA FIEL DEL ORIGINAL

Prof. Fabio MARINELLO
Vicepresidente 1°
de la Presidencia
Poder Legislativo

Gilberto E. Las Casas
Director General de Despacho
Control y Registro - S.L y T.

Tierra del Fuego, Antártida e Islas del Atlántico Sur